

Les Deux Alpes par télécabine de Venosc (n°29)

Le Bourg-d'Oisans



Consultez ce circuit sur votre ordinateur ou votre mobile

www.pit.tf/1/19476/fr



Cet itinéraire de découverte se faufile d'abord dans la paisible vallée du Vénéon jusqu'à Venosc. Un petit voyage en télécabine et hop ! Vous voilà aux Deux-Alpes à 1 650 m. Itinéraire n°29 du guide "Cyclo en Oisans" (Oisans Tourisme) Toute l'info vélo sur www.bike-oisans.com

Dénivelé positif : 250 m
 Distance : 37 km
 Durée : 2h
 Nature de l'itinéraire : boucle
 Cartographie : Michelin Carte Département Isère, Savoie n° 333

Le parcours emprunte à la descente une petite route étroite au-dessus des spectaculaires gorges de l'Infemet. De Bourg-d'Oisans, prendre la RN91 direction Briançon. Au cinquième kilomètre, suivre la D530 direction la Bélarde. S'arrêter à Venosc pour embarquer à bord de la télécabine, arrivée les Deux-Alpes. Descendre vers Mont-de-Lans et prendre à gauche Bons par la D220.

Pour la petite histoire : Il existait en Oisans un gargantua, personnage à la taille et à l'appétit immenses. Ce serait lui qui aurait façonné les montagnes de Pied Moutet et de la Rochette afin de mettre ses pieds dessus et boire l'eau claire du Vénéon sans se mouiller. Citation : "La bicyclette développe l'initiative, l'énergie, la patience, l'endurance et la modestie. Le cyclisme est un humanisme." Paul Guth

Style du circuit : **Montagne**

Difficulté : **2h 0m**

Distance : **35.1 km**

1 Mas du Plan, 38520 Le Bourg-d'Oisans, France Altitude : 719

Bourg d'Oisans

De Bourg d'Oisans, prendre la RD1091 direction Briançon.

2 D530, 38860 Auris, France Altitude : 747

Le Clavier d'Auris


Au cinquième kilomètre, suivre la D530 direction Venosc.

Oisans Tourisme
[bike-oisans.com](mailto:info@oisans.com)

0476113973
info@oisans.com


Trouver plus d'infos sur www.cirkwi.com
 Impression générée par Cirkwi

Cet itinéraire vous est fourni à titre informatif. Cirkwi ne certifie pas la fiabilité des informations contenues dans les textes, cartes ou photos de cet itinéraire. Nous vous conseillons de vérifier ces informations avant votre voyage. N'hésitez pas à nous contacter ou à contacter l'auteur pour en savoir plus. Pour plus d'informations sur les données publiées sur ce site, reportez-vous aux conditions d'utilisation de www.cirkwi.com

	La Condamine, 38520 Vénosc, France	Altitude : 950
---	--	----------------

Venosc

S'arrêter à Venosc pour embarquer à bord de la télécabine, arrivée aux 2 Alpes.

	5 Rue Sainte-Luce, 38520 Vénosc, France	Altitude : 1623
--	---	-----------------

Les 2 Alpes

Descendre vers Mont-de-Lans et suivre Bons.

	Bons, 38860 Mont-de- Lans, France	Altitude : 1357
--	--------------------------------------	-----------------

Suivre Bons

A l'intersection prendre à gauche et suivre Bons.

	Bons, 38860 Mont-de- Lans, France	Altitude : 1324
--	--------------------------------------	-----------------

Route des Travers


Attention à la descente, la route des Travers est étroite, elle surplombe les gorges de l'Infernet.
Vous pouvez aussi suivre la route des 2 Alpes et rejoindre le barrage du Chambon qui est moins dangereuse à la descente.

	D220, 38860 Mont-de- Lans, France	Altitude : 936
--	--------------------------------------	----------------

Prendre la RD1091

Prendre à gauche la RD 1091, direction Bourg d'Oisans, pour revenir au point de départ.

	La Rivoire, 38860 Mont-de-Lans, France	Altitude : 1030
--	---	-----------------

	Mas du Plan, Parc national des Écrins, 38520 Le Bourg-	Altitude : 719
--	--	----------------

Ce contenu a été supprimé par son auteur